

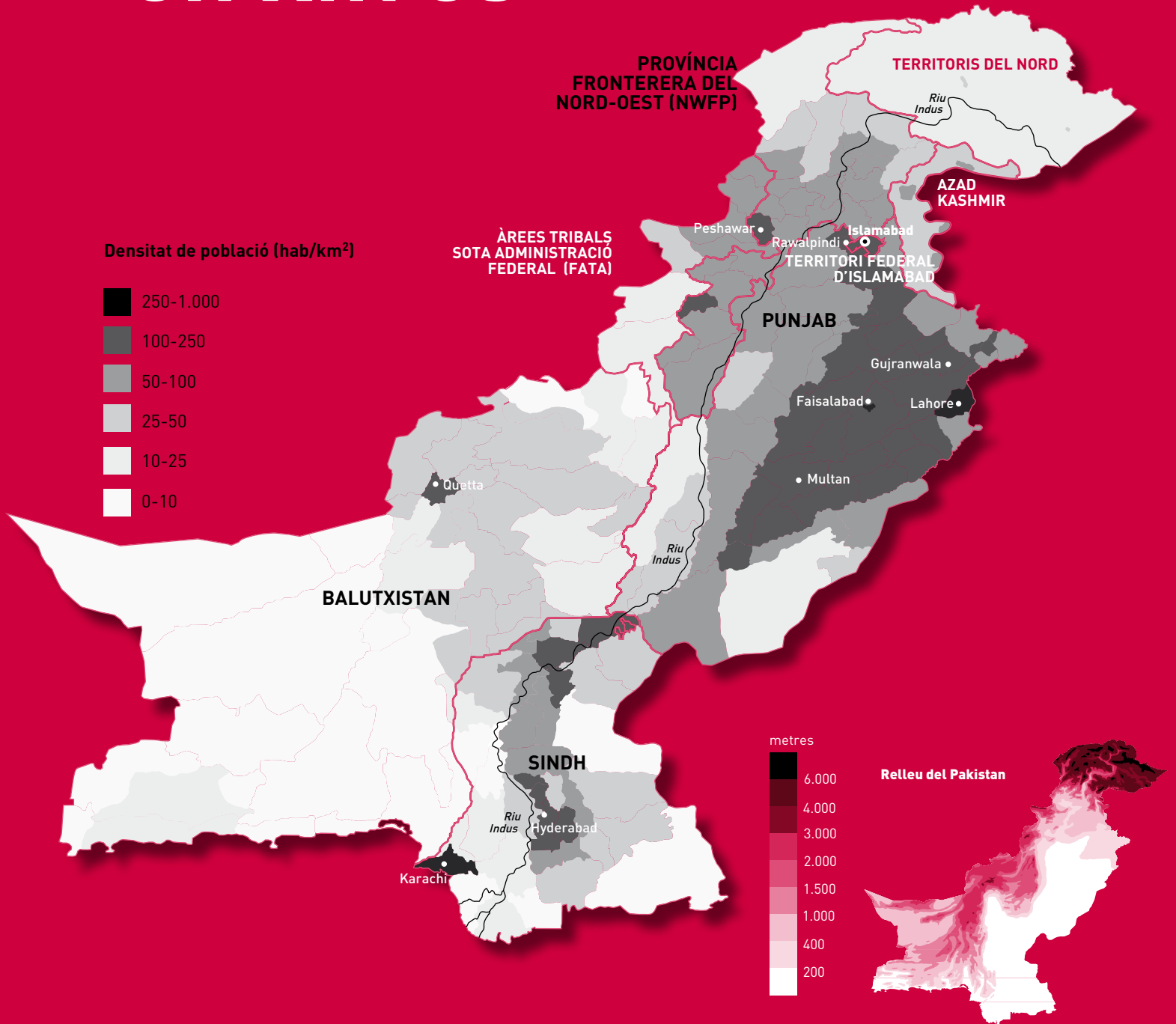
DCIDOB 109.

## **PAKISTAN, A LA RECERCA D'UNA IDENTITAT.**

El Pakistan en xifres.

Redacció Fundació CIDOB

# El Pakistan en xifres



**Nom oficial** República islàmica del Pakistan

**Estructura administrativa** Quatre províncies: Punjab, Sindh, Província Fronterera del Nord-Oest (NWFP) i Balutxistan (aquestes dues darresres també tenen àrees tribals administrades provincialment). També inclou set Àrees Tribals sota Administració Federal (FATA); el territori de la capital Islamabad; i administra dues zones del Caixmir, conegut com el Caixmir Administrat pel Pakistan (PAK): l'Azad Kashmir i els Territoris del Nord.

**Independència** 14 d'agost de 1947 (del Regne Unit)

**Entrada a l'ONU** 30 de setembre de 1947

**Superfície** 803.940 km<sup>2</sup>

**Fronteres** Total: 6.774 km; Afganistan (2.430 km), Índia (2.912 km), Iran (909 km), Xina (523 km); litoral costaner: 1.046 km

**Llengua oficial** Urdú

**Capital** Islamabad, 1.124.000 habitants (2006)

**Aglomeracions urbanes més importants** (2007) Karachi (12.130.000 habitants); Lahore (6.577.000); Faisalabad (2.617.000); Rawalpindi (1.858.000); Multan (1.522.000); Gujranwala (1.513.000); Hyderabad (1.459.000); Peshawar (1.303.000)

## Sistema polític

**República federal amb dues cambres legislatives** El Senat, amb 100 membres elegits pels parlaments provincials per un mandat de sis anys; i l'Assemblea Nacional, amb 342 membres elegits per un període de cinc anys mitjançant un sistema mixt de representació proporcional i d'escrutini nominal, 60 escons estan reservats a dones i 10 per a les minories no musulmanes.

**Constitució** 25 de desembre de 2007, amb esmenes i revocacions a partir de l'original de 1973

**Cap d'Estat i cap de Govern** President, Asif Ali Zardari, des del 6 de setembre de 2008; primer ministre, Yousaf Raza Gilani, des del 25 de març de 2008

**Dones al Parlament** (2009) 21,2% d'escons

**Composició parlamentària** de l'Assemblea Nacional de les darreres eleccions legislatives de 18 de febrer de 2008

Partits	escons
Partit Popular del Pakistan–Parlamentaris (PPP-P)	126
Lliga Musulmana del Pakistan–Nawaz (PML-N)	90
Lliga Musulmana del Pak.–Quaid-i-Azam (PML-QA)	53
Moviment Muttahida Qaumi (MQM)	25
Independents	17
Partit Nacional Awami (ANP)	13
Consell Unit per a l'Acció al Pakistan (MMA)	7
Lliga Musulmana del Pakistan–Funcional (PML-F)	5
Partit Popular del Pakistan–Sherpao (PPP-S)	1
Partit Nacional Popular (NPP)	1
Partit Nacional del Balutxistan (BNP-A)	1

**Participació:** 44%

## Població

**Total** (2006) 156.260.000 hab.

**Projecció de població** (2010) 167.765.000; (2020) 200.370.000

**Població urbana** (2007) 36,0%

**Densitat de població** (2008) 203 hab. per km<sup>2</sup>

**Estructura d'edat** (2005) <15 anys: 37,2%; 15-64 anys: 58,9%; ≥65 anys: 3,9%

**Taxa de creixement demogràfic** (1975-2005) 2,8%

**Taxa de natalitat bruta** (2007) 25,5 naixements per 1.000 hab.

**Taxa de mortalitat bruta** (2007) 7,9 morts per 1.000 hab.

**Taxa de mortalitat infantil** (2005) 79 morts per 1.000 nascuts vius

**Taxa de fecunditat** (2007) 3,1 fills per dona

**Taxa de mortalitat materna** (2005) 320 dones per cada 100.000 nascuts vius

**Esperança de vida en néixer** (2007) 64 anys

## Societat, economia i medi ambient

**Composició ètnica** (2000) Punjabi (52,6%); paixtu (13,2%); sindi (11,7%); muhajir<sup>1</sup> urduparlants (7,5%); balutxi (4,3%); altres (10,7%)

**Composició religiosa** (2000) Musulmans (96,1%); cristians (2,5%); hindús (1,2%); altres (0,2%)

**Taxa d'alfabetització d'adults (≥15 anys)** (2005) Homes (64,1%), dones (35,4%)

**Ordinadors personals** (2006) 0,5 per cada 100 hab.

**Usuaris d'Internet** (2005) 6,7% de la població

**Índex de Desenvolupament Humà** (2005) 0,551; posició 136 del rànquing mundial

**Terres agrícoles** (2003) 35,3% de les terres, incloses pastures

**Energia neta importada** (2006) 23% de l'energia usada

**Subministrament d'energia primària** (2005) Petroli (21,9%), carbó (5,3%), gas natural (33,0%), nuclear (0,8%), energies renovables (39,0%)

**Emissions de CO<sub>2</sub>** (2004) 0,8 tm per habitant; 0,4% mundial

**Aigua** (2002) Disponibilitat: 1.501 m<sup>3</sup> per habitant; consum: 75,2% dels recursos interns

**Població sense accés a aigua millorada** (2004) 9%

**Població sense sanejament millorat** (2004) 41%

**Pobresa** (2005) 22,3% de la població viu sota el llindar de pobresa nacional

**Moneda** Rúpia pakistanesa (PKR), 1 euro = 114 PKR (30 de juny de 2009)

**Renda Nacional Bruta (RNB)** (2007) 416.544 milions de dòlars (PPA)

**Producte Interior Brut (PIB)** (2005) 369.200 milions de dòlars (PPA)

**PIB per càpita** (2007) 2.570 dòlars (PPA)

**Creixement mitjà anual del PIB** (2003-2007) 7,0%

**Estructura PIB** (2007) Agricultura 19,6%; indústria 26,8% (manufactures 19,5%); serveis 53,7%

**Població econòmicament activa** (2007) 31,8%

**Taxa d'atur** (2005) 7,7%, 3,6 milions de persones

**Ingressos estimats per càpita** (2005) Dones: 1.059 dòlars (PPA), homes: 3.607 dòlars (PPA)

**Producció** (2007) Agricultura, productes forestals, pesca; explotació de mines i pedreres; manufactures (tèxtil, productes d'alimentació, refinaria de petroli i carbó; indústria química; equipament de transport; farmacèutiques); producció energètica

**Importacions** (2007-2008) 35.417 milions de dòlars. Petroli cru i refinat (29,6%); maquinària (16,2%); productes químics (14,4%); aliments (10,0%). *Països de procedència:* Emirats Àrabs Units (14,5%); Aràbia Saudita (10,2%); Xina (8,6%); Kuwait (6,9%); Singapur (4,8%)

**Exportacions** (2007-2008) 20.122 milions de dòlars. Tèxtil (49,8%); arròs (5,6%); productes derivats del petroli (3,7%). *Països de destinació:* Estats Units (18,6%); Emirats Àrabs Units (8,6%); Regne Unit (5,3%); Afganistan (5,1%); Alemanya (4,1%)

**Turisme** (2007) 276 milions de dòlars d'ingressos

**Inversió estrangera directa** (2005) 2,0% del PIB

**Ajuda Oficial al Desenvolupament** (2007) 2.212 milions de dòlars; 1,5% de la RNB

**Deute extern** (juny de 2008) 40.243 milions de dòlars

**Despesa pública en educació** (2005) 2,3% del PIB

**Despesa pública en salut** (2004) 0,4% del PIB

**Despesa pública militar** (2005) 3,5% del PIB

### Nota

**1.** Nom utilitzat per designar els migrants urduparlants que van venir de l'Índia després de la partició.

## Població i demografia al Pakistan

Segons les projeccions de les Nacions Unides, el 2050 el Pakistan esdevindrà el quart país més poblat del món. Amb més de 156 milions de persones el 2006, la població del Pakistan s'ha quadruplicat des del 1950.

El cens de 1998 assenyalava que uns 73,6 milions de pakistanesos (el 55,6% de la població del país) viuen a la província del Punjab, per davant dels 30,4 milions (23,0%) que ho fan a la província del Sindh, dels 18 milions (13,4%) que viuen a la Província Fronterera del Nord-Oest (NWFP) i dels 6,6 milions (5,0%) del Balutxistan. En aquesta darrera província és on el creixement de la població ha estat més gran en els darrers 50 anys, en multiplicar-se el nombre d'habitants per 5,6. També al Sindh s'ha constatat un creixement important, ja que en aquest període la població s'ha quintuplicat, de manera que, tot plegat, ha fet que el pes poblacional del Punjab hagi disminuït un 5% en aquest període, el mateix percentatge que ha guanyat la província del Sindh. Tanmateix, és el territori d'Islamabad el qual ha experimentat un creixement demogràfic més gran: tot i que no representa més que un 0,6% de la població total del Pakistan, entre 1951 i 1998 el nombre d'habitants es va multiplicar per 8,4. El fet que el 1965, sota el mandat del general Ayub Khan, acollís la nova capital hi va contribuir, sens dubte, d'una manera significativa.

El Pakistan és un país bàsicament rural. El 1998 dos terços de la població vivia del camp i només un terç ho feia en l'espai urbà, principalment a les set grans ciutats (actualment vuit) amb més d'un milió d'habitants, on hi resideix el 16% de la població del país, amb Karachi al capdavant amb 9,3 milions. Malgrat tot, la situació ha canviat força si la comparem amb les dades del 1951, moment en què el 82,3% de la població era rural (el 100% en els territoris d'Islamabad i FATA). La situació també és diferent en funció de les províncies: al territori d'Islamabad, el 65,7% de la població és urbana, a la resta de províncies i territoris, en canvi, la major part de la població és rural, i va del 51,2% al Sindh al 97,3% a la FATA. El Punjab, el Balutxistan i la NWFP tenen uns percentatges de població rural del 68,7%, 76,1% i el 83,1%, respectivament.

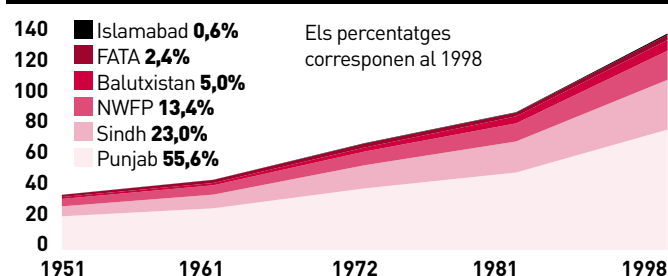
El creixement de la població al Pakistan es pot interpretar a partir de diferents elements que es combinen, i que convergeixen en una elevada taxa de fecunditat. D'una banda, el percentatge de població rural presenta una relació amb els índexs d'alfabetització; en totes les províncies i territoris, l'analfabetisme —que el 1998 afectava el 56% de la població del país— té més presència entre la població rural. Les diferències entre l'alfabetització rural i la urbana van del 15% a Islamabad al 38% a la província del Sindh, sempre a favor de la urbana. A més, hi ha un factor de gènere determinant, ja que, mentre que el 54,8% dels homes estan alfabetitzats, només ho estan el 32,0% de les dones (del 3,0% al Balutxistan al 62,4% a Islamabad). La diferència entre gèneres també és més accentuada en les poblacions rurals (un 11% més que a les ciutats). La combinació d'aquests elements amb el baix estatus social de la dona, l'elevada mortalitat i el conservadorisme religiós han facilitat unes taxes de fecunditat que estaven al voltant dels 5-6 fills per

dona a la dècada dels noranta i que feien fracassar els serveis de planificació familiar. Actualment, la taxa ha disminuït força i se situa entorn dels 3,1 fills per dona.

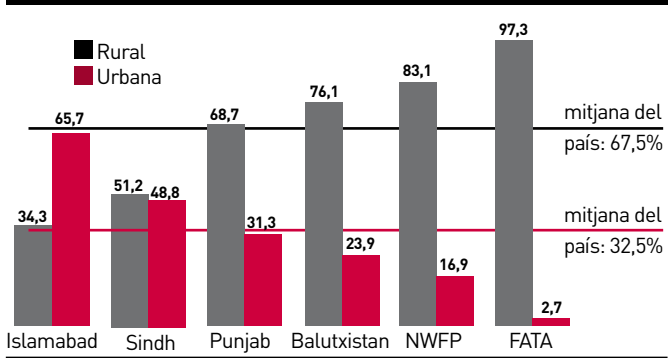
No obstant això, la piràmide de població del Pakistan ens mostra una població molt jove, on el 67% tenia menys de 30 anys el 2005 (el 37% per sota dels 15 anys). Per tant, malgrat que les taxes de fecunditat es redueixen hi ha un altíssim contingent de població en edat reproductiva, o a prop d'entrar-hi, que farà incrementar de manera important la població del Pakistan en les properes dècades.

Tanmateix, entre les dades demogràfiques del país hi ha un parell de trets que criden l'atenció: la proporció entre homes i dones és de 52 a 48 a favor dels primers, i l'índex de mortalitat infantil de les nenes és un 10% superior al dels nens. Sembla que darrere la preferència de tenir un nen hi ha raons socioeconòmiques i culturals. Aquests elements es tradueixen en la diferència d'aquests quatre punts percentuals assenyalats, que arriben a ser de set al Balutxistan i de vuit a Islamabad.

### Evolució de la població (1951-1998) (milions i %)



### Població rural i urbana (1998) (%)



Redacció Fundació CIDOB

#### Fonts

Comitè d'Ajuda al Desenvolupament (OCDE) / Comissió Electoral del Pakistan / Enciclopèdia Britànica / Handbook of Statistics 2008, UNCTAD / Informe Sobre Desenvolupament Humà 2007/08, PNUD / Inter-Parliamentary Union (IPU) / World Development Indicators 2008, Banc Mundial / World Factbook, CIA / World Resources Institute (WRI)